




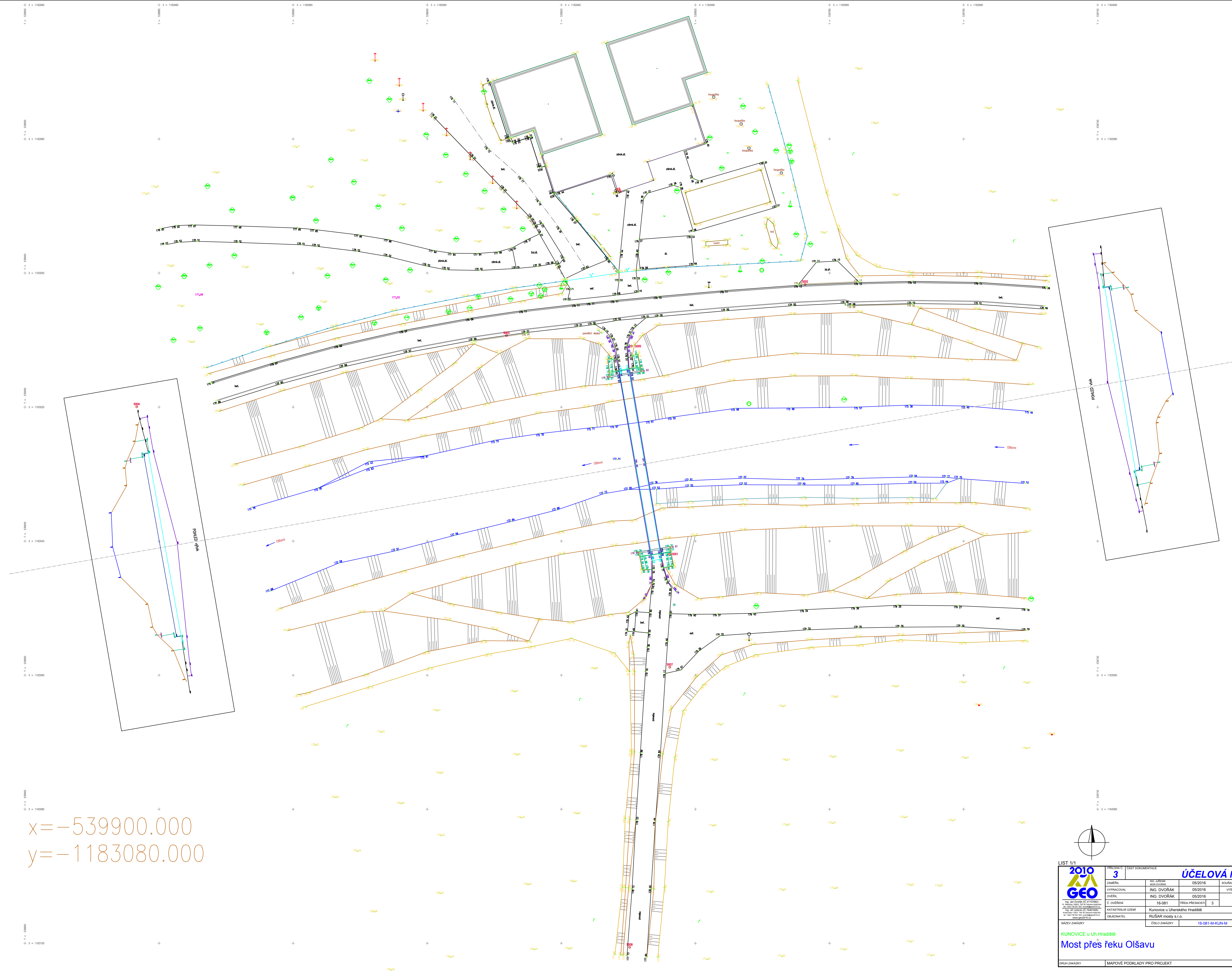
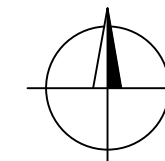


Souřadnicový systém: S - JTSK
Výškový systém: Bpv

Hlavní projektant:	Ing. Jaromír RUŠAR		 Majdalenky 19, 638 00 Brno Tel., fax: 545 222 037 E-mail: info@rusar.cz	
Zodpovědný projektant:	Ing. Jaromír RUŠAR			
Vypracoval:	Ing. Petra STROUHALOVÁ			
Kontroloval:	Ing. Jaromír RUŠAR			
Kraj:	Zlínský	Datum:	02 / 2017	
Zadavatel:	Město Kunovice	Formát:		
Název akce:	Lávka přes Olšavu	Měřítko:		
Název objektu:		Účel:	DSP+PDPS	
Název výkresu:		Čís.zakáz.:	72 - 2016	
		Archivní čís.:	25 - 2016	
GEODETICKÁ DOKUMENTACE			Čís.soupravy:	Čís. výkresu: F.5


$$\begin{aligned}x &= -539900.000 \\ y &= -1183080.000\end{aligned}$$


LIST 1/1

Obec Kútovo Hradište
Kútovo Hradište 10
821 01 Kútovo Hradište
IČO: 36230001
IČZ: 36230001
IČP: 36230001
IČR: 36230001
IČS: 36230001
IČT: 36230001
IČV: 36230001

PRÍLOHA

3

ČASŤ DOKUMENTÁCIE

2

ÚČELOVÁ MAPA

ZMENA

RO. ÚČELOVÝCH ZÓN

05/2016

SOVADNÝCH SYSTÉM

JTSK

VIAFAR

ING. DVORÁK

05/2016

VÝPOČÍTOVÝ SYSTÉM

bpv

OVÉRIE

ING. DVORÁK

05/2016

MEŘIKO

1 : 200

Č. OVLÁDANIA

16-01

16-01

3

KATASTRÁLNE ÚZEMIE

Kútovo Hradište (na mapách)

OBJEDNÁVATEL

RUSAR mosty s r.o.

NÁZEV ZÁKAZY

ČÍSLO ZÁKAZY

16-01-04-KUN.M

KUNOVICE u Uh. Hradište

Most přes řeku Olšavu

DPRÁ ZÁKAZY

MAPOVÉ PODKLADY PROJEKTU

OVLÁDANIE VÝKONNÝCH DOKUMENTOV (ZÁKAZNÍK)